

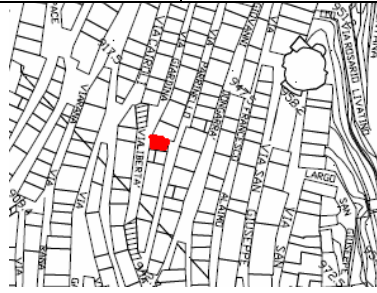




Il Borgo dei Borghi
2014

COMUNE DI GANGI
Provincia di Palermo

SCHEDA N.1

**Edificio tra la via Libertà n. 3 - lato valle
e la via Parrinello - lato monte**

Individuazione Catastale	Foglio	M.U.	Particella	966 sub 1 cat. C/2
P.R.G. zona omogenea "A"	Sottozona A.3.1			
Superficie lorda (da visura catastale)	Part. n. 966 sub. 1 Mq. 60,00 piano T - 1			
Numero piani:	Lato valle		n. 2	
	Lato monte		n. 1	
Planimetria				
Rilievo fotografico				
				



Il Borgo dei Borghi
2014



COMUNE DI GANGI
Provincia di Palermo

SCHEDA N. 2

**Edificio tra la via Giardina n. 1 - lato valle
E la via Parrinello - lato monte**

Individuazione Catastale	Foglio	M.U.	Particella	579 cat. C/2
P.R.G. zona omogenea "A"	Sottozona A.3.1.			
Superficie lorda (da visura catastale)	Part. n. 579		Mq. 26 piano T - 1- 2	
Numero piani:	Lato valle		n. 3	
	Lato monte		n. 2	
Planimetria				
Rilievo fotografico				



Il Borgo dei Borghi
2014



COMUNE DI GANGI
Provincia di Palermo

SCHEDA N. 3

**Edificio tra la via G. Vazzano n. 37 - lato valle
E vicolo Stretto - laterale**

Individuazione Catastale	Foglio	M.U.	Particella	489 sub 2 ct. A/4 489 sub 1 Terreni
P.R.G. zona omogenea "A"	Sottozona A.3.1.			
Superficie lorda (da visura catastale)	Part. N 489 sub 2 – vani 3,5 piano 1 - 2			
Numero piani:	Lato valle		n.2	
Planimetria				
Rilievo fotografico assegnata				



Il Borgo dei Borghi
2014



COMUNE DI GANGI
Provincia di Palermo

SCHEDA N. 4

**Edificio tra la via Dongarrà n. - lato valle
e la via F. Alaimo n. 2 - lato monte**

Individuazione Catastale	Foglio	M.U.	Particella	655 sub2 e 656 sub 3 cat. A/4 656 sub1 ct.C/2
P.R.G. zona omogenea "A"	Sottozona A.2.2.			
Superficie lorda (da visura catastale)	Part. 655 – 656 sub.3 Cat. A/4 vani 2 Part. 656 sub 1 Cat. C/2 mq. 10			
Numero piani:	Lato valle		n. 2 - 3	
	Lato monte		n. 1	
Planimetria				
Rilievo fotografico assegnata				



Il Borgo dei Borghi
2014



COMUNE DI GANGI
Provincia di Palermo

SCHEDA N. 7

Edificio tra la via Del Principe n. 7 - lato valle

Individuazione Catastale	Foglio	M.U.	Particella	2006 cat. A/4
P.R.G. zona omogenea "A"	Sottozona A.3.2.(piano particolareggiato)			
Superficie lorda (da visura catastale)	Part. n. 2006	consist. 4 vani		piano T - 1- 2
Numero piani:	Lato valle		n. 3	
	Lato monte		n. 1	
Planimetria				
Rilievo fotografico venduta				



Il Borgo dei Borghi
2014



COMUNE DI GANGI
Provincia di Palermo

SCHEDA N. 8 - 9

Edificio tra via Quattrocchi n. 52 - lato valle

Individuazione Catastale	Foglio	M.U.	Particella	1698 sub 2 1699 sub 1-2 1700 sub2
P.R.G. zona omogenea "A"	Sottozona A. 2. 2.			
Superficie lorda (da visura catastale)	Categ. A/4 consistenza 7 vani			
Numero piani:	Lato valle		n. 4	
	Lato monte		n. 2	
Planimetria				
Rilievo fotografico assegnata				



Il Borgo dei Borghi
2014

COMUNE DI GANGI
Provincia di Palermo

SCHEDA N. 10

Edificio via Catena n. 38 - lato monte

Individuazione Catastale	Foglio	M.U.	Particella	1390 sub 3
P.R.G. zona omogenea "A"	Sottozona A.2.2.			
Superficie lorda (da visura catastale)	Part. N 1390 sub 3			
Numero piani:	Lato valle		-----	
	Lato monte		n. 1	
Planimetria				
Rilievo fotografico				



Il Borgo dei Borghi
2014



COMUNE DI GANGI
Provincia di Palermo

SCHEDA N. 13

Edificio tra la via Porta di Malta n. 93 - lato valle

E la via Paradiso n. 19 - lato monte

Individuazione Catastale	Foglio	M.U.	Particella	2201 sub. 3 2201 sub. 1 - 4
P.R.G. zona omogenea "A"	Sottozona A.2.3.			
Superficie lorda (da visura catastale)	Part. n. 2201 sub 1 – 3 - 4 cat. A/4 vani 3,5			
Numero piani:	Lato valle		n. 3	
	Lato monte		n. 1	
Planimetria				
Rilievo fotografico				
venduta				



Il Borgo dei Borghi
2014

COMUNE DI GANGI
Provincia di Palermo

SCHEDA N. 14

**Edificio tra la via Paradiso n. 12 - lato valle
E la via Piedigrotta n. 13 - lato monte**

Individuazione Catastale	Foglio	M.U.	Particella	2190
P.R.G. zona omogenea "A"	Sottozona A.2.3.			
Superficie lorda (da visura catastale)	Part. n. 2190 piano T-1-2-3 Cat. A/6 vani 4			
Numero piani:	Lato valle		n. 3	
	Lato monte		n. 2	
Planimetria				
Rilievo fotografico venduta				



Il Borgo dei Borghi
2014

COMUNE DI GANGI
Provincia di Palermo

SCHEDA N.15

**Edificio tra la via Paradiso n. 14 - lato valle
e la via Piedigrotta n. 15 - lato monte**

Individuazione Catastale	Foglio	M.U.	Particella	2189 sub 3 cat. C/2
P.R.G. zona omogenea "A"	Sottozona A.2.3			
Superficie lorda (da visura catastale)	Part. n. 2189 sub 3 cat. A/4 - vani 6,5			
Numero piani:	Lato valle		n. 4	
	Lato monte		n. 2	
Planimetria				
Rilievo fotografico				
venduta				



Il Borgo dei Borghi
2014



COMUNE DI GANGI
Provincia di Palermo

SCHEDA N.17

Edificio via Carità n. 14

Individuazione Catastale	Foglio	M.U.	Particella	1424 sub 2 Cat. A/6
P.R.G. zona omogenea "A"	Sottozona A.2.1			
Superficie lorda (da visura catastale)	Part. n. 1424 sub.2 Vani 3.5 Piano T – 1 - 2			
Numero piani:	Lato valle		n. 3	
Planimetria				
Rilievo fotografico				



Il Borgo dei Borghi 2014



COMUNE DI GANGI
Provincia di Palermo

SCHEDA N.18

**Edificio tra la via Dongarrà n. 15 - lato valle
e la via F. Alaimo n. 6 - lato monte**

Individuazione Catastale	Foglio	M.U.	Particella	656 sub 2 Cat. A/6
P.R.G. zona omogenea "A"	Sottozona A.2.2			
Superficie lorda (da visura catastale)	Part. n. 656 sub.2 Vani 2 Piano T - 1 - 2			
Numero piani:	Lato valle		n. 3	
	Lato monte		n. 1	
Planimetria				
Rilievo fotografico assegnata				



Il Borgo dei Borghi
2014



COMUNE DI GANGI
Provincia di Palermo

SCHEDA N. 20

**Edificio tra la via Collegio n. 22 - lato monte
e la via Diana - lato valle**

Individuazione Catastale	Foglio	M.U.	Particella	1335 sub. 2 1337 1390 sub. 1
P.R.G. zona omogenea "A"	Sottozona A.2.2			
Superficie lorda (da visura catastale)	Part. n. 1335 sub. 2 Part. n. 1337 sub. 1 Part. n. 1390 sub. 1		vani 4,5	Piano T-S1
Numero piani:	Lato valle		n. 2	
	Lato monte		n. 1	
Planimetria				
Rilievo fotografico				



Il Borgo dei Borghi
2014

COMUNE DI GANGI
Provincia di Palermo

SCHEDA N. 22

Edificio nella via Grande S. Antonino n. 32 - lato valle

Individuazione Catastale	Foglio	M.U.	Particella	1914
P.R.G. zona omogenea "A"	Sottozona A.2.2			
Superficie lorda (da visura catastale)	Part. n. 1914	unità collabente	Piano T-1	
Numero piani:	Lato valle		n. 2	
	Lato monte		n. ----	
Planimetria				
Rilievo fotografico				



Il Borgo dei Borghi
2014



COMUNE DI GANGI
Provincia di Palermo

SCHEDA N. 23

Edificio nella via Sant'Elena n. 3 - lato valle

Individuazione Catastale	Foglio	M.U.	Particella	838 sub. 2
P.R.G. zona omogenea "A"	Sottozona A.2.2			
Superficie lorda (da visura catastale)	Part. n. 838 sub. 2		cat. A/4 vani 3,5 Piano T-1-2	
Numero piani:	Lato valle		n. 3	
	Lato monte		n. -----	
Planimetria				
Rilievo fotografico assegnata				



Il Borgo dei Borghi
2014



COMUNE DI GANGI
Provincia di Palermo

SCHEDA N. 24

Edificio nella via Gaspare Vazzano n. 9-11 - lato valle

Individuazione Catastale	Foglio	M.U.	Particella	3424
P.R.G. zona omogenea "A"	Sottozona A.2.2			
Superficie lorda (da visura catastale)	Part. n. 3424	cat. A/4	vani 6,5	Piano T-1-2-3
Numero piani:	Lato valle		n. 4	
	Lato monte		n. 3	
Planimetria				
Rilievo fotografico venduta				



Il Borgo dei Borghi
2014

COMUNE DI GANGI
Provincia di Palermo

SCHEDA N. 25

Edificio nel Cortile Nuovo n. 4 - lato valle

Individuazione Catastale	Foglio	M.U.	Particella	1457-1458 sub.1-2
P.R.G. zona omogenea "A"	Sottozona A.2.1			
Superficie lorda (da visura catastale)	Part. n. 1457		cat. A/4 vani 6	Piano T-1-2
Numero piani:	Lato valle		n. 3	
	Lato monte		n. ----	
Planimetria				

Rilievo fotografico	
----------------------------	--



Il Borgo dei Borghi
2014

COMUNE DI GANGI
Provincia di Palermo

SCHEDA N. 26

Edificio nella Via Minotauro n. 7 - lato valle

Individuazione Catastale	Foglio	M.U.	Particella	903
P.R.G. zona omogenea "A"	Sottozona A.2.2			
Superficie lorda (da visura catastale)	Part. n. 903	cat. A/6	vani 3	Piano T-1-2
Numero piani:	Lato valle		n. 3	
	Lato monte		n. ----	
Planimetria				
Rilievo fotografico assegnata				



Il Borgo dei Borghi
2014

COMUNE DI GANGI
Provincia di Palermo

SCHEDA N. 27

**Edificio tra la via Messina n. 80 - lato valle
e Cortile Teatro n. 4 - lato monte**

Individuazione Catastale	Foglio	M.U.	Particella	2442
P.R.G. zona omogenea "A"	Sottozona A.2.3			
Superficie lorda (da visura catastale)	Part. n. 2442	cat. A/4	vani 4	Piano T-1-2-3
Numero piani:	Lato valle		n. 4	
	Lato monte		n. 1	
Planimetria				
Rilievo fotografico <i>assegnata</i>				



Il Borgo dei Borghi
2014



COMUNE DI GANGI

Provincia di Palermo

SCHEDA N. 28

Edificio tra la Dedalo n. 25 - lato valle
e via Cretesi n. 22 - lato monte

Individuazione Catastale	Foglio	M.U.	Particella	2639 sub. 1 e 2
P.R.G. zona omogenea "A"	Sottozona A.2.3			
Superficie lorda (da visura catastale)	Part. n. 2639 sub. 1 Part. n. 2639 sub. 2	cat. A/4 cat. A/4	vani 1 vani 2	Piano T Piano T
Numero piani:	Lato valle		n. 3	
	Lato monte		n. 1	
Planimetria				
Rilievo fotografico	 			
venduta				



Il Borgo dei Borghi
2014



COMUNE DI GANGI
Provincia di Palermo

SCHEDA N. 29

**Edificio tra la via della Croce n. 21 - lato valle
e via Noce n. 4 - lato monte**

Individuazione Catastale	Foglio	M.U.	Particella	2408 sub. 3 e 2409
P.R.G. zona omogenea "A"	Sottozona A.2.3			
Superficie lorda (da visura catastale)	Part. n. 2408 sub. 3 Part. n. 2409	cat. A/4 cat. A/4	vani 4 vani 4	Piano T-1-2-3 Piano T-1-2-3
Numero piani:	Lato valle		n. 4	
	Lato monte		n. 2	
Planimetria				
Rilievo fotografico venduta				



Il Borgo dei Borghi
2014

COMUNE DI GANGI
Provincia di Palermo

SCHEDA N. 30

**Edificio tra la via Leptine n. 14 - lato monte
e via Chiasso Saturno - lato valle**

Individuazione Catastale	Foglio	M.U.	Particella	1722 sub. 2 1723 sub. 2 3081
P.R.G. zona omogenea "A"	Sottozona A.2.3			
Superficie lorda (da visura catastale)	Part. n. 1722 sub 2 Part. n. 1723 sub. 2 Part. n. 3081		cat. A/6 vani 4	Piano T-1-2-3
Numero piani:	Lato valle		n. 3	
	Lato monte		n. 2	
Planimetria				
Rilievo fotografico				



Il Borgo dei Borghi
2014



COMUNE DI GANGI
Provincia di Palermo

SCHEDA N. 31

**Edificio tra la via Volturmo n. 23 - lato valle
e via Palermo - lato monte**

Individuazione Catastale	Foglio	M.U. 500	Particella	219 sub. 2 219 sub. 1
P.R.G. zona omogenea "A"	Sottozona A.2.3			
Superficie lorda (da visura catastale)	Part. n. 219 sub. 2 Part. n. 219 sub. 1	cat. A/4 vani 5 Piano 1-2-3 PORZ. RUR. FP (Catasto Terreni)		
Numero piani:	Lato valle		n. 4	
	Lato monte		n. 2	
Planimetria				
Rilievo fotografico				



Il Borgo dei Borghi
2014



COMUNE DI GANGI
Provincia di Palermo

SCHEDA N. 32

**Edificio tra la via Volturmo n. 27 - lato valle
e via Palermo - lato monte**

Individuazione Catastale	Foglio	M.U.	Particella	220
P.R.G. zona omogenea "A"	Sottozona A.2.3			
Superficie lorda (da visura catastale)	Part. n. 220	cat. A/4	vani 3	Piano T-1-2-3-4
Numero piani:	Lato valle			n. 5
	Lato monte			n. 2
Planimetria				
Rilievo fotografico				